

Samedi 3 juillet dès 14h
Dimanche 4 juillet dès 7h

Challenge du Centre La babezone*

Concentration Louis Jeffredo
Concentration Jeunes

Marche
Cyclo découverte
VTT - Route - Gravel
Vélos vintages - couchés

Route Brevet fédéral 100km
VTT Zones techniques, option GPS, rando guide, montée impossible, nocturne...
Marche libre et encadrée commentée

Food truck - Sandwicherie

* nom commun de la Fritillaire pintade

Saint Laurent-Nouan
(41220)



COMITÉ
DÉPARTEMENTAL
DE CYCLOTOURISME
LOIR-ET-
CHER

SAINT
LAURENT
NOUAN

Challenge du Centre « La Babezone »

Chers randonneurs,

Après 1997 pour le double anniversaire des 10 ans du club et des 20 ans du challenge du Centre, puis 2007 une décennie plus tard, le CCRV41 de Saint-Laurent-Nouan est réjoui de vous accueillir une troisième fois pour cette fête du vélo dans la région.

La situation sanitaire a contraint l'annulation des 9 dernières éditions, la dernière organisée remontant à octobre 2019. Les annonces du gouvernement fin avril et le plan de déconfinement d'ici le 30 juin prochain, nous permettent l'espoir d'enrayer cette spirale.

Nous nous adapterons au protocole sanitaire en vigueur les 3 et 4 juillet avec une organisation ciblée totalement en extérieur. Les ravitaillements seront individualisés et emballés unitairement. Nous solliciterons food-trucks et autres camion pizza pour la restauration du samedi soir et du dimanche midi, sans nécessité de réservation.

Compte tenu des contraintes sanitaires, merci d'anticiper votre inscription.

Pour tous et sur n'importe quelle affiche pdf, par un simple clic ou en scannant le QR code ou encore par ce lien [ici](#)

Exclusivement pour les non licenciés FFCT, en remplissant au préalable le bulletin d'inscription [ici](#) également disponible en dernière page de cette brochure.

Trouvez également tous ces éléments sur notre page <https://www.facebook.com/Ccrv41/>

Documents de présentation

La Fritillaire pintade ou Babezone, fleur raréfiée présente sur la commune

Les attraits de Saint-Laurent-Nouan et ses alentours

Randonnées organisées thématiquement puis chronologiquement

Affiches puis circuits des parcours marches, cyclo découvertes, route et VTT

Plans d'accès

Bulletin d'inscription pour les non licenciés FFCT

Remerciements,

à la municipalité de Saint-Laurent-Nouan

au comité régional Centre Val de Loire de Cyclotourisme

Au plaisir de vous retrouver entre Loire et Sologne début juillet

Ted BONNAMY pour le CCRV41

La Fritillaire pintade ou Babezone

Description

La Fritillaire Pintade mesure entre 20 et 40 centimètres de haut. Elle possède un bulbe globuleux qui contient des alcaloïdes vénéneux. Les feuilles, au nombre de trois à cinq, sont vert-gris, linéaires, alternes, lancéolées et étroites. Les fleurs solitaires (ou groupées par deux ou trois) sont roses foncées, panachées en damier pourpre et blanchâtre.

Etymologie

Le nom de genre, "fritillaria", vient du latin "fritillus" qui signifie: cornet à jeter les dés, allusion à la forme des fleurs. Le nom d'espèce, "maléagris", est un mot grec signifiant "pintade". La disposition des tâches en damier sur la fleur rappelle, en effet, le plumage de cet oiseau.

Noms populaires

Au cours des siècles, de nombreux noms locaux ont été donnés à la Fritillaire: Fritillaire panachée, Damier, Tulipe des prés, Clochette, Coucou rouge, Cocane, Coccigrole, Bonnet d'évêque...**et à Saint-Laurent-Nouan: Babezone.**

Symbolique

Dans la symbolique des fleurs, la Fritillaire représente l'admiration et signifie: mon admiration ne saurait rien vous refuser.

Répartition géographique

La Fritillaire est présente dans une partie de l'Ouest de la France. Elle est rare dans le Centre, le Sud-Est et plus encore dans le Nord. Au 19ème siècle, elle est signalée à Lailly- en-Val, Dry pour le Loiret. Mais aujourd'hui elle a totalement disparu du Loiret.

Dans le Loir-et-Cher, elle existe encore à Candé/Beuvron, Chaumont mais les terrains propice à son épanouissement disparaissent progressivement. Le seul village du Loir-et-Cher où on la trouve encore en grand nombre est Saint-Laurent-Nouan, dans les prairies des Arrachis.

Ecologie

La Fritillaire fleurit au printemps, en même temps que les jonquilles. La Fritillaire se plaît dans les prairies de fauche sur alluvions, inondées en hiver et non ou peu amendées. Toutefois, son bulbe étant profondément enfoncé dans le sol, elle supporte les pâturages épisodiques par les bovins, son cycle végétatif étant achevé quand ceux-ci arrivent dans les prés.

Les changements de la luminosité liés à la plantation de peupliers et de la qualité du sol liée au drainage et à l'amendement portent un coup mortel à la Fritillaire. A cela s'ajoute, dans nos régions, la disparition de l'élevage, donc des surfaces conservées en pâturages, et l'extension des surfaces cultivées. Autant de raisons qui font que cette fleur si originale et si belle, qui annonce le printemps, est en voie de disparition totale.

Une fleur protégée

Si on coupe la tige de la fleur, on fait périr le bulbe. En effet, les feuilles ne sont pas rassemblées à la base, mais réparties le long de la tige. Si on cueille une fleur, le bulbe épuisé par la floraison ne peut plus reconstituer ses réserves puisqu'il n'y a plus de feuilles pour assurer l'assimilation chlorophyllienne, et il pourrit dans le sol.

La cueillette des Fritillaires est donc interdite

Les attrait



Marche

8 – 12 km

0€

1€

3€

4€

Départ libre le samedi après-midi à partir de 13h30

Départ groupé et **marche commentée** le dimanche matin à 8h

Cyclo découverte

gratuite 25 km

Départ encadré samedi après-midi 13h30, manifestation Vivons Vélo AG2R

Départ encadré dimanche matin 9h

Rando guide réalisé par les jeunes de l'Ecole de Vélo

Route

58 - 77 – 100 km

0€

2€

4€

6€

Départ dimanche matin à partir de 7h

Option: **Brevet fédéral 100 km sur inscription préalable**

VTT – Gravel

0€

2€

4€

6€

Circuits La Ferté

24 - 33 - 44 - 51 km

Nocturne samedi soir départ à partir de 21h30

Départ dimanche matin à partir de 7h

Options : **Zones techniques**

Rando guide réalisé par les jeunes de l'Ecole de Vélo

Circuit Chambord

50 km

Départ dimanche matin à partir de 7h

Options : **Zones techniques**

Monotrace sans balisage au GPS sur 8km

Vélos spéciaux

0€

2€

4€

6€

Vélos couchés: Départ groupé dimanche matin 8h

Vélos vintages: Départ groupé dimanche matin 9h

€ -18 ans licencié

€ Adulte licencié

€ -18 ans non licencié

€ Adulte non licencié

Ravitaillements: Arrivée / Départ et communs Route et VTT

Samedi 3 juillet

A parti de 11h : Accueil des participants à la concentration Jeunes
A parti de 11h : Accueil des participants à la concentration Louis Jeffredo

13h30 Marche départ libre 12km
Cyclo découverte **gratuite** départ encadré 25km, Vivons Vélo AG2R
Rando guide réalisé par les jeunes de l'Ecole de Vélo

18h30 Run and bike par le club de triathlon

Restauration Food truck – Sandwicherie

21h30 VTT **nocturne** circuits La Ferté 33 - 50km
Options : **Zones techniques**

Dimanche 4 juillet

A partir de 7h : Accueil des participants à la concentration Louis Jeffredo
Route 58 – 77 – 100km
Option : **Brevet fédéral 100 km sur inscription préalable**
VTT circuit Chambord 50 km
Options : **Zones techniques**
Monotrace sans balisage au GPS sur 8km
VTT circuits La Ferté 24 - 33 – 44 - 51km
Options: **Zones techniques**
Gravel combinaison des circuits VTT

8h: Marche groupée et **commentée** 8km
Vélos couchés départ groupé

9h: Cyclo découverte **gratuite** départ encadré 25km
Vélos vintages départ groupé

Restauration Food truck – Sandwicherie

Tarifs cyclo (hors cyclo découverte) 0€ 2€ 4€ 6€

Tarifs marche 0€ 1€ 3€ 4€

€ -18 ans licencié

€ Adulte licencié

€ -18 ans non licencié

€ Adulte non licencié

Ravitaillements individualisés: Arrivée / Départ et communs Route-VTT

RANDONNÉE

DE LA BABEZONE

Saint-Laurent-Nouan (41)

PEDESTRE

Sam 3/07 & Dim 4/07/2021

Marche Libre
Samedi 13h30
12 Kms
Visite Archéo-Village

**Marche Groupée
et Commentée**
Dimanche 8h45
8 Kms



Tarifs :

Licenciés 3€ (Gratuit -18 ans) et Non-Licenciés 4€ (1€ -18 ans)

Départ du Stade de Rugby

ccrv41@gmail.com



COMITE
MONTAGNE
41018-41
CNR



ORGANISÉE PAR CCRV41

Tél : 06.71.94.30.28



RANDONNÉE

DE LA BABEZONE

Saint-Laurent-Nouan (41)

CYCLODÉCOUVERTE

CHALLENGE DU CENTRE

Sam 3/07 & Dim 4/07/2021

Cyclodécouverte
Familiale

Samedi à 14h

25 Kms

par l'EFV avec Rando Guide
Animation Apiculture sur le circuit

Cyclodécouverte
Familiale

Dimanche à 9h

25 Kms (+ Option 7 Kms)

Visite Archéo-Village



Départ du Stade de Rugby

Concentration Louis Jeffredo

ccrv41@gmail.com

ORGANISÉE PAR CCRV41

Tél : 07.77.69.31.17



RAN DONNÉE

DE LA BABEZONE

Saint-Laurent-Nouan (41)

VTT - GRAVEL

CHALLENGE DU CENTRE

Sam 3/07 & Dim 4/07/2021

**2 Parcours
Nocturnes
33 & 44 Kms
Samedi à 21h30**

**A partir de 7h
Dimanche**



5 Parcours

24-33-44-50 Kms

51 Kms

La Ferté

Chambord

Parcours cumulables

Zones Techniques - Option GPS - Rando Guide

Tarifs :

Licenciés 4€ (Gratuit -18 ans) et Non-Licenciés 6€ (2€ -18 ans)

Lavage VTT

Départ du Stade de Rugby

ccrv41@gmail.com

ORGANISÉE PAR CCRV41

Tél : 06.43.14.50.19 ou 06.15.87.97.26

POSSIBLE



INSCRIPTION

EN LIGNE

helloasso



RANDONNÉE

DE LA BABEZONE

Saint-Laurent-Nouan (41)

ROUTE / CYCLO

CHALLENGE DU CENTRE

Dimanche 4/07/2021

Départ à
partir de 7h



3 Parcours

58 - 77 - 100 Kms

Brevet Fédéral 100 Kms sur inscription préalable

Tarifs :

Licenciés 4€ (Gratuit -18 ans) et Non-Licenciés 6€ (2€ -18 ans)

Départ du Stade de Rugby

Concentration Louis Jeffredo

ccrv41@gmail.com

ORGANISÉE PAR CCRV41

Tél : 06.35.91.98.84



BIKE ^{Loisir} & RUN DE LA BABEZONE

Départ
18h30

Samedi

3 Juillet

2021



Ouvert à tous
Sans Certificat Médical

Au Bois du Paradis
Saint Laurent Nouan (41)

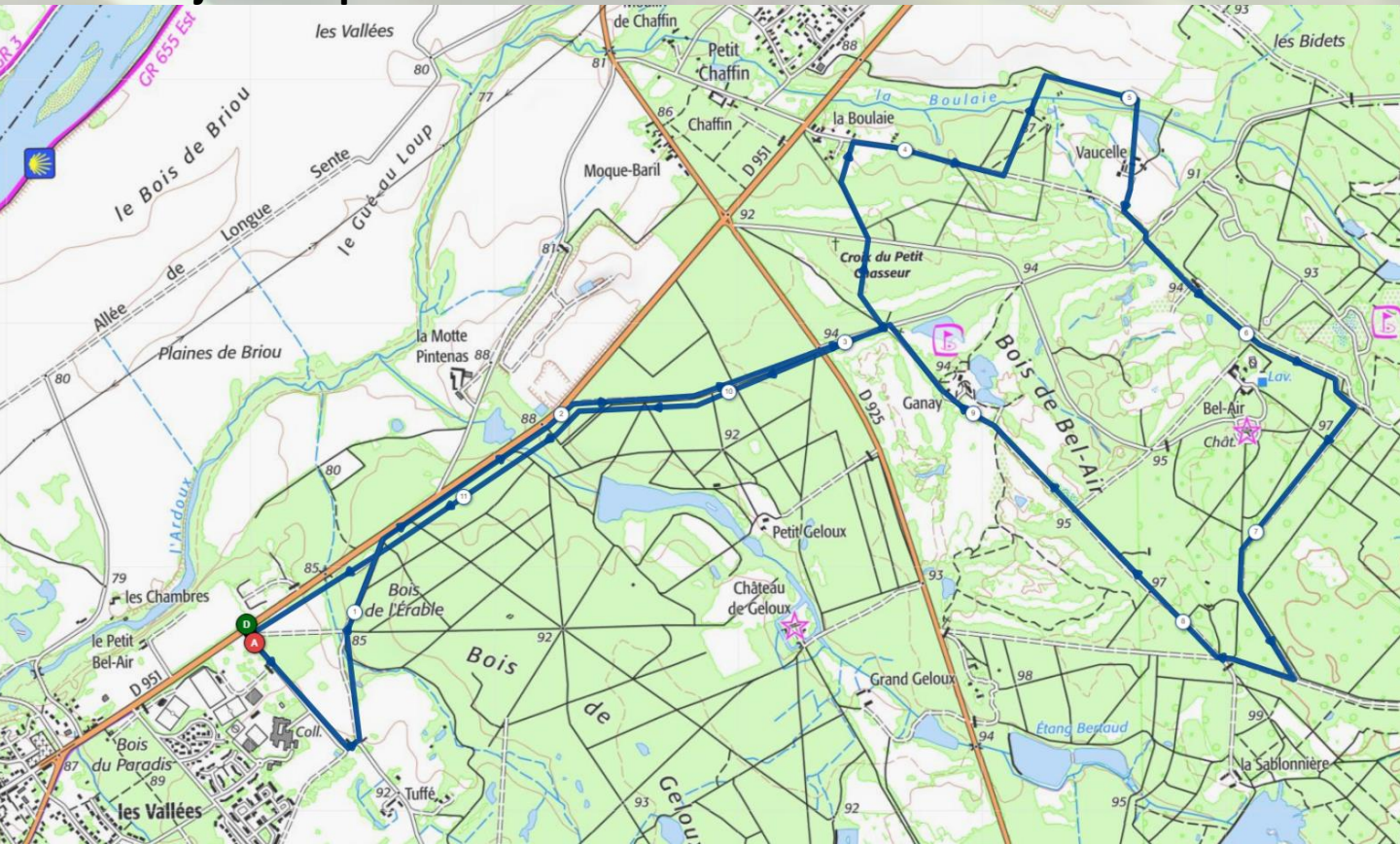
Tarif : 4 € / Binôme *Inscription sur Place*

Contact : 06.47.68.65.24 ou jerrybm@orange.fr

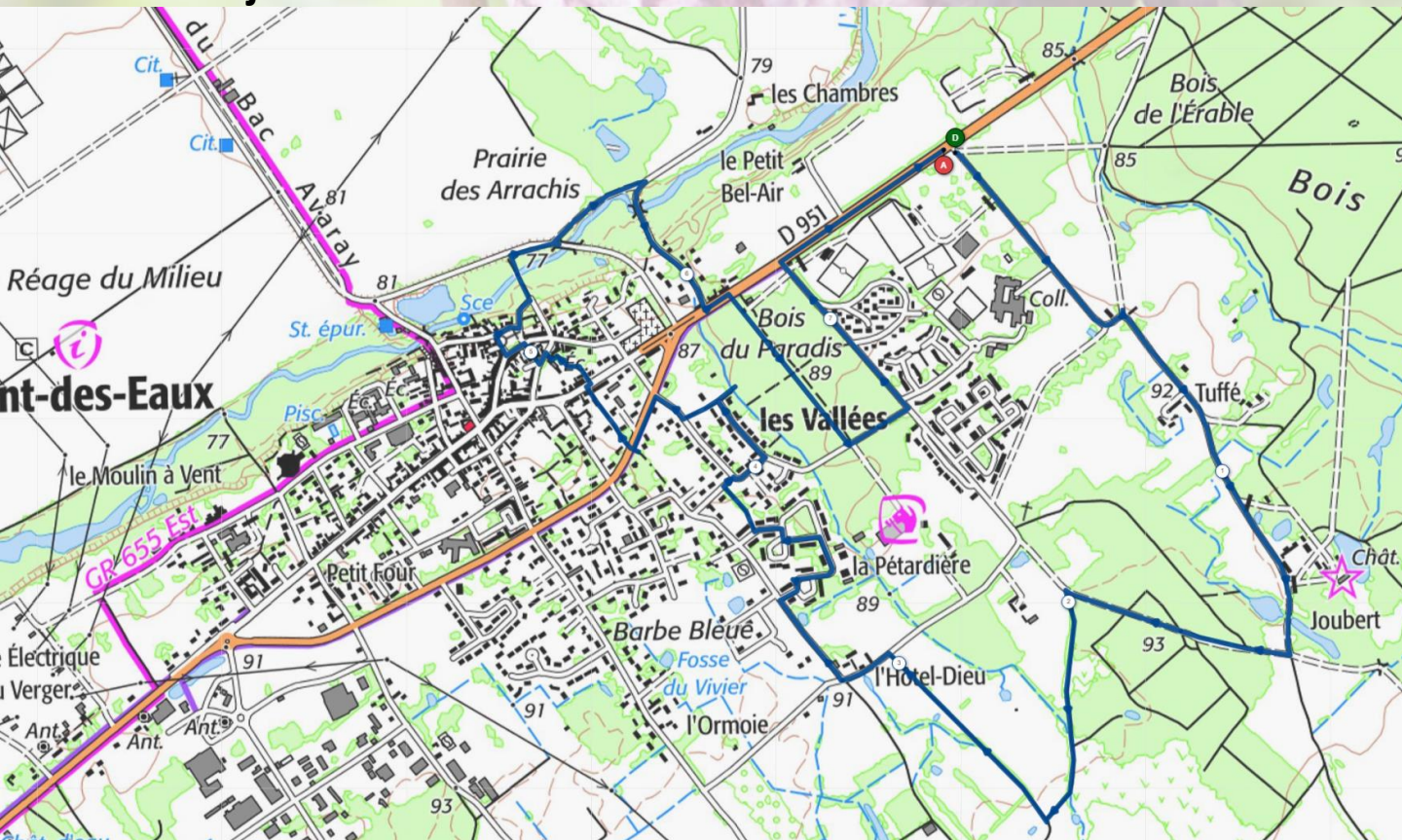
de 6 à 10 KMS

Parcours Marche

Samedi 3 juillet après-midi



Dimanche 4 juillet matin



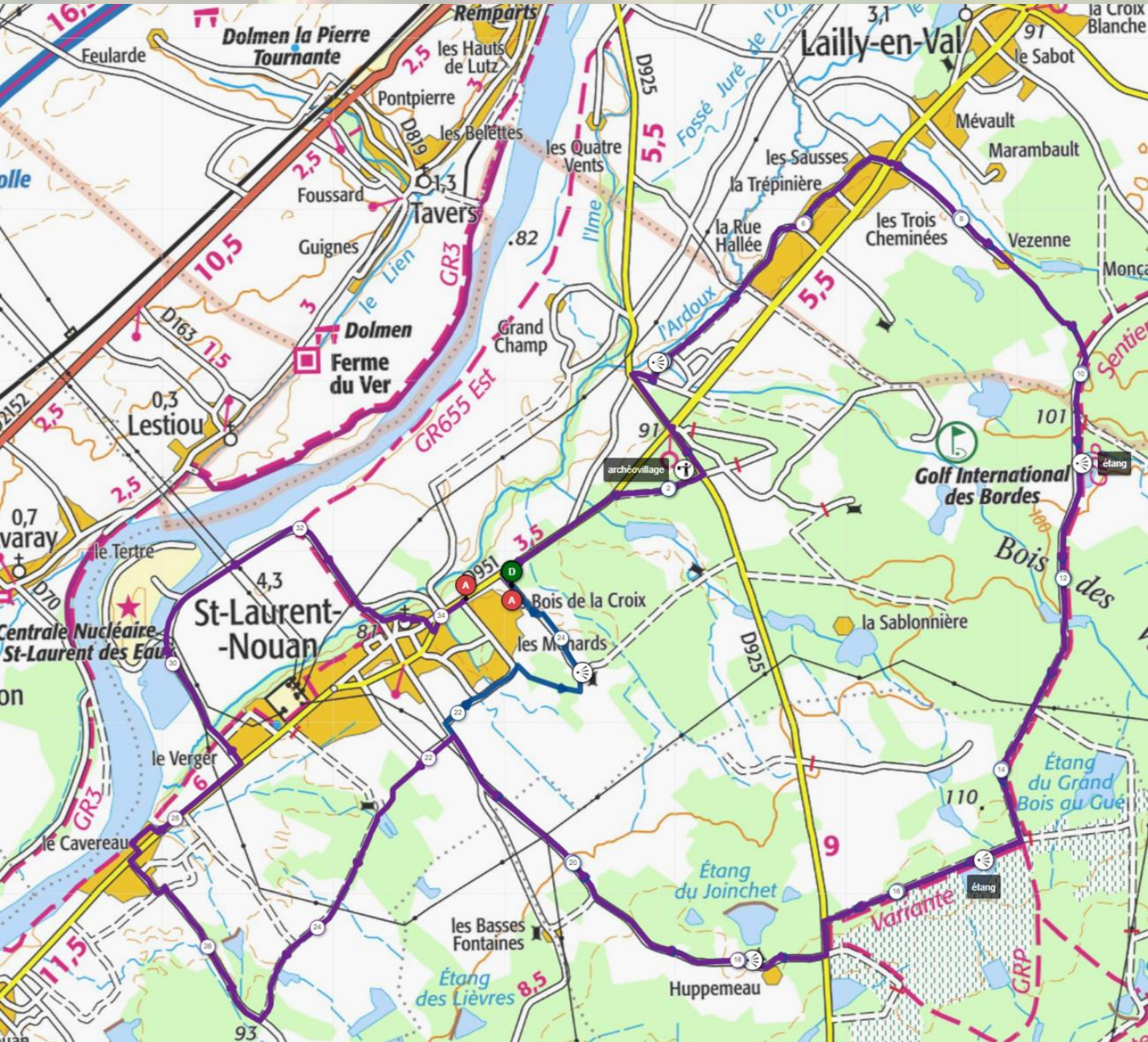
Parcours Cyclo découverte

Samedi 3 juillet après-midi

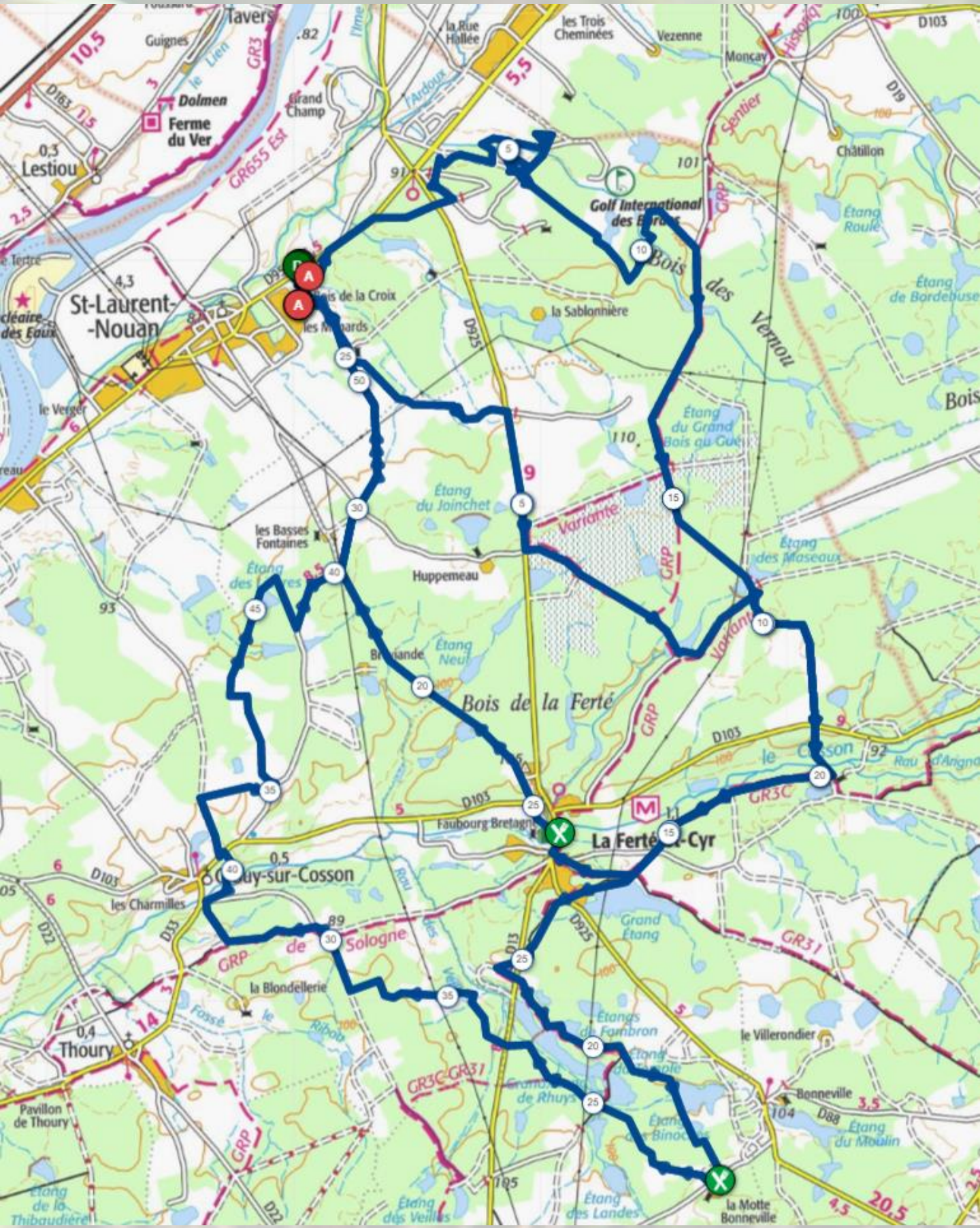


Parcours Cyclo découverte

Dimanche 4 juillet matin



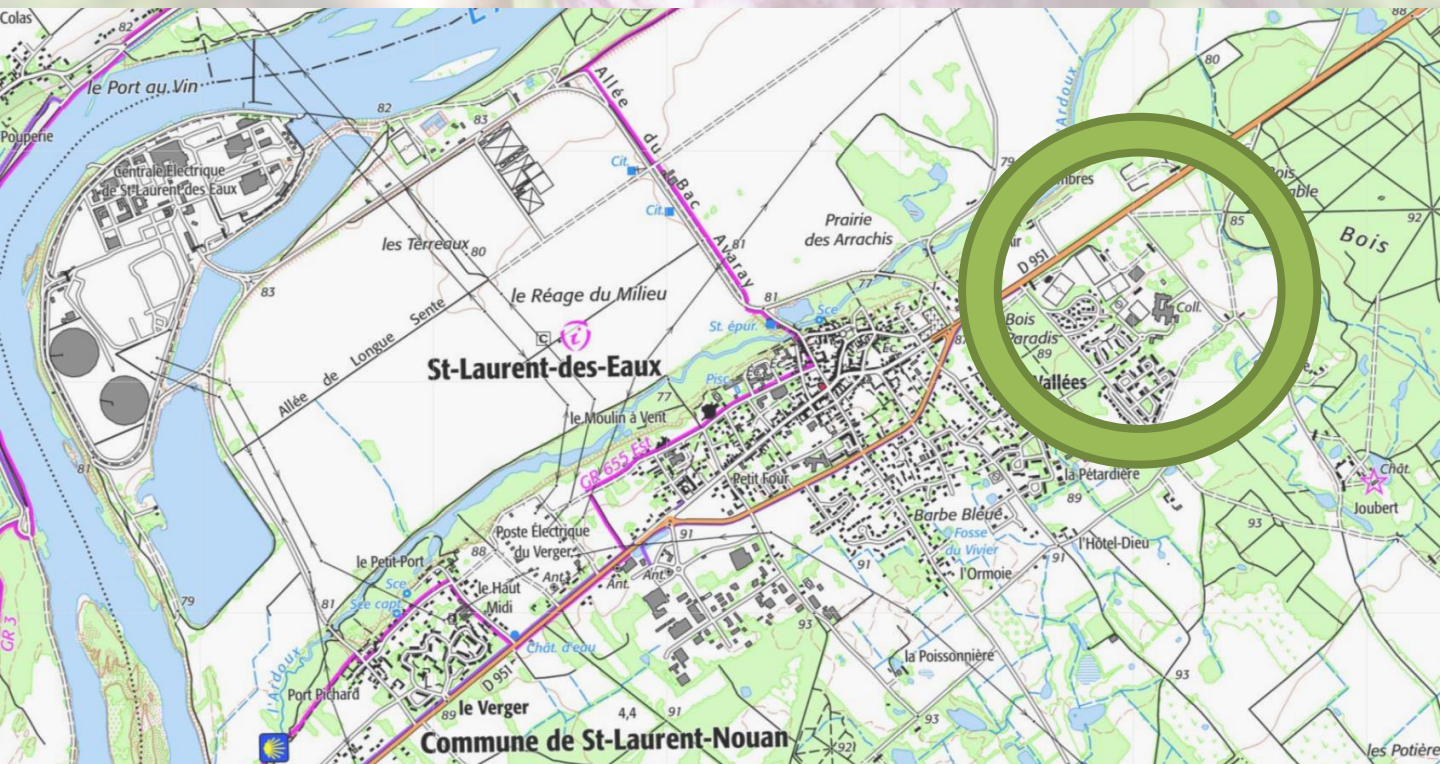
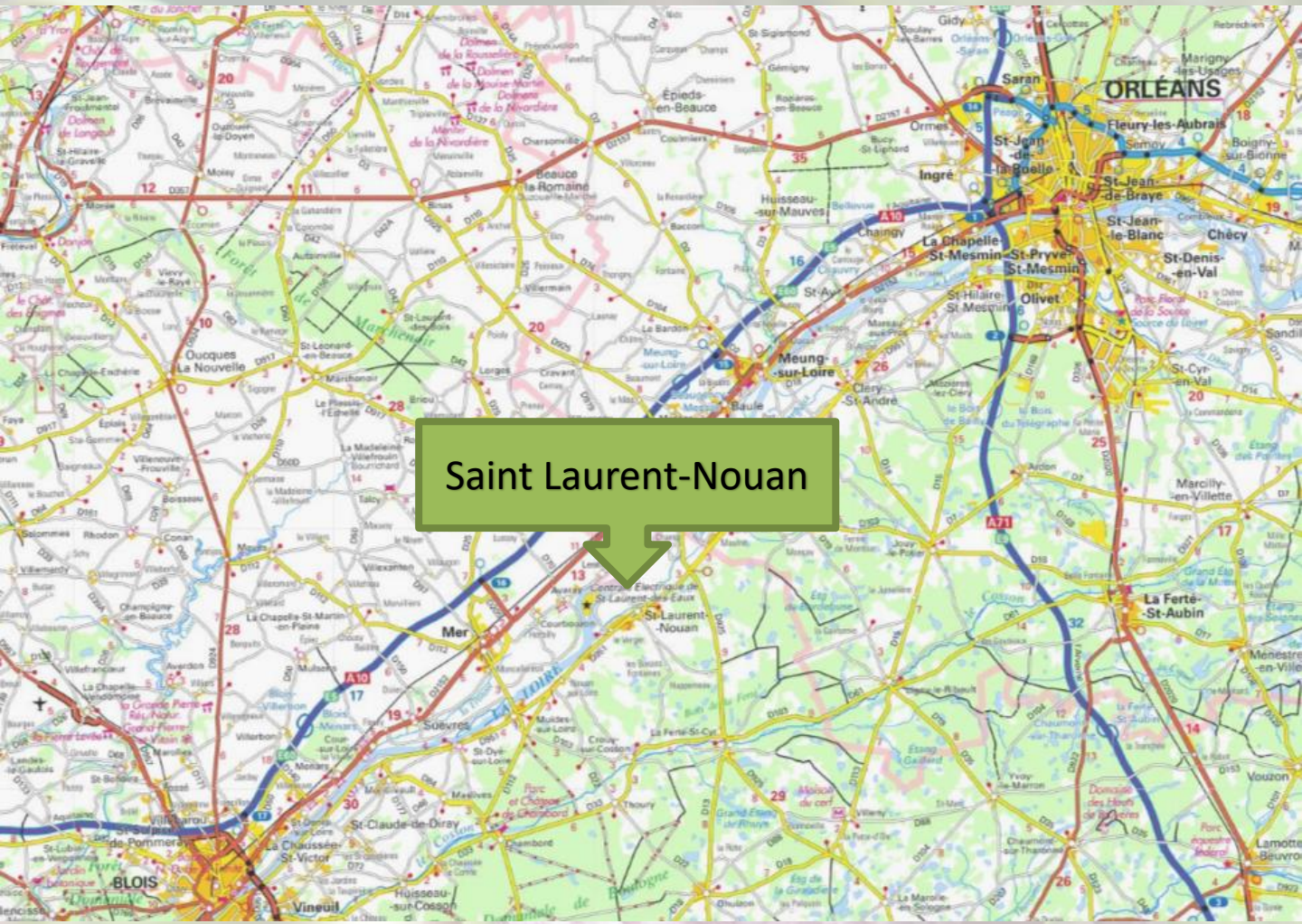
Parcours VTT La Ferté



Parcours VTT Chambord



Accès



Accès

En arrivant de l'est par la D951 depuis Orléans, Beaugency, Lailly en Val



■ ■ ■
Trajet Piéton Obligatoire

P
Parkings Voitures Obligatoire


Parking Camping-Car
Obligatoire

vous
êtes
ici


Accès

En arrivant de l'ouest par la D951 depuis Nouan sur Loire, Muides,




Parking Camping-Car
Obligatoire


Parkings Voitures Obligatoire


Trajet Piéton Obligatoire



D.951

D.951

D.951

Zone
Boisée

Chemin de Tuffé

Chemin de Tuffé



Rugby
Annexe 1

Rugby
Annexe 2

Inscriptions

Stade Rugby
Principal

Foot
Annexe 2

Terrain
Tennis

Gymnase
Marie Curie
Collège



Foot
Annexe 1

Stade Football
Principal

Rue des Champs de la Croix

Rue du Stade

Rue du Stade



BOIS DU
PARADIS



CHALLENGE DU CENTRE
BULLETIN D'INSCRIPTION NON LICENCIE FFCT



Fédération Française
de CycloTourisme

NOM :

PRENOM :

SEXE : Homme Femme

Date de naissance :

Code Postal :Commune.....

Cyclo-découverte Marche

Adresse email.....

Parcours choisi : ROUTE VTT Gravel

Kilométrage.....

Cochez cette case si vous ne souhaitez pas que votre e-mail soit utilisé pour vous prévenir des prochaines manifestations.

Personne à prévenir en cas d'accident – Nom, prénom et téléphone.....

J'atteste sur l'honneur que je suis en condition physique suffisante pour effectuer le parcours que j'ai choisi et avoir pris connaissance du parcours et des consignes de sécurité.

Pour les utilisateurs de VAE : J'atteste sur l'honneur que mon VAE est en conformité avec la réglementation en vigueur.

Fait à Le
Signature :



CHALLENGE DU CENTRE
BULLETIN D'INSCRIPTION NON LICENCIE FFCT



Fédération Française
de CycloTourisme

NOM :

PRENOM :

SEXE : Homme Femme

Date de naissance :

Code Postal :Commune.....

Cyclo-découverte Marche

Adresse email.....

Parcours choisi : ROUTE VTT Gravel

Kilométrage.....

Cochez cette case si vous ne souhaitez pas que votre e-mail soit utilisé pour vous prévenir des prochaines manifestations.

Personne à prévenir en cas d'accident – Nom, prénom et téléphone.....

J'atteste sur l'honneur que je suis en condition physique suffisante pour effectuer le parcours que j'ai choisi et avoir pris connaissance du parcours et des consignes de sécurité.

Pour les utilisateurs de VAE : J'atteste sur l'honneur que mon VAE est en conformité avec la réglementation en vigueur.

Fait à Le
Signature :